

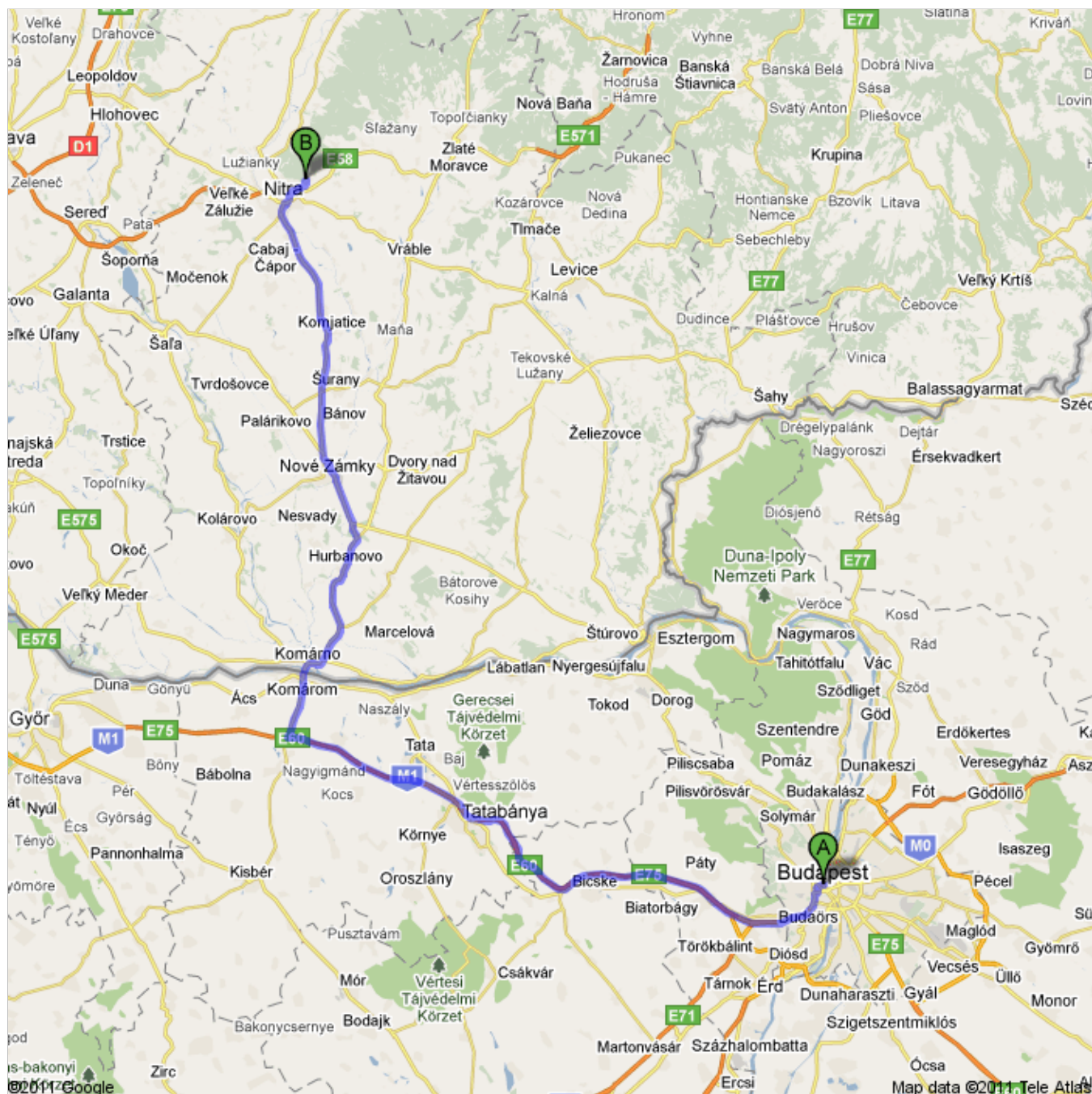


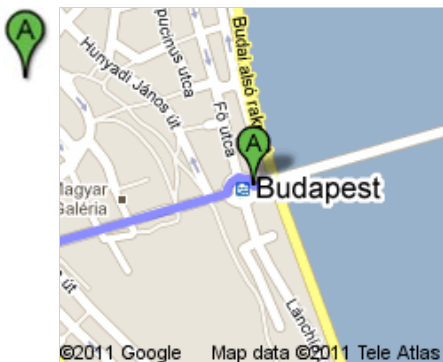
Útvonal ehhez: Čerešňová 33, Nitrianske Hrnčiarovce, Szlovákia

168 km – körülbelül 2 óra 28 perc

168 km – körülbelül 2 óra 28 perc

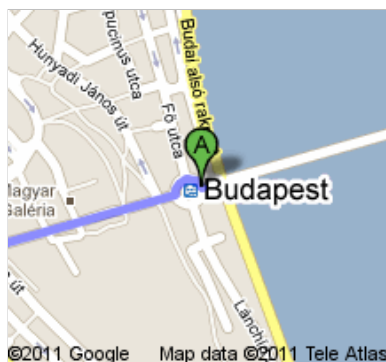
Nyitragerencsén a Čerešňová (Cseresznye utca) 33.-nál balra fordulva a Jahodová (Eper utca 2.) alatt találjátok meg a P.Mobil Rockmúzeumot, előtte nagy parkolóval.





Budapest, Magyarország

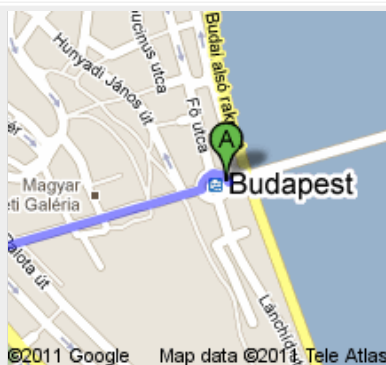
1. Haladjon **északnyugat** felé **Fő utca** irányába



menjen 77 m
összesen 77 m

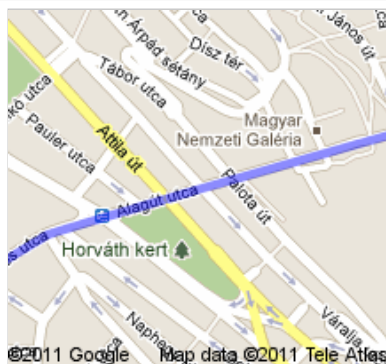


2. Hagyja el a körfogalmat erre: **Clark Ádám tér**



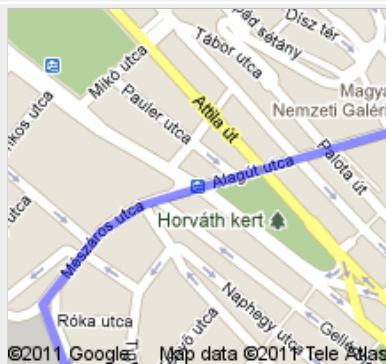
menjen 400 m
összesen 500 m

3. Tovább a következőre: **Alagút utca**
Kb. 1 perc



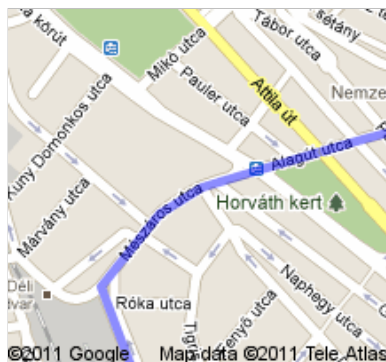
menjen 180 m
összesen 700 m

4. Haladjon tovább erre: **Krisztina tér**



menjen 110 m
összesen 800 m

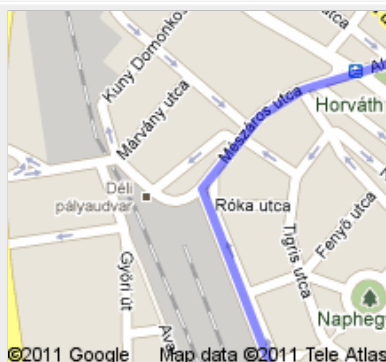
5. Tovább a következőre: **Mészáros utca**



menjen 260 m
összesen 1,0 km



6. Forduljon balra ezen maradva: **Mészáros utca**
Kb. 1 perc



menjen 750 m
összesen 1,8 km

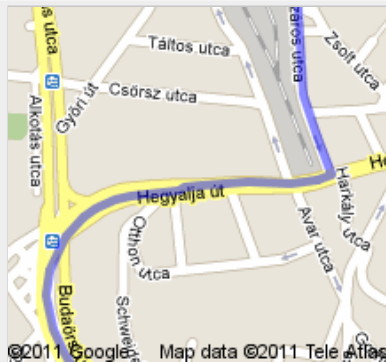


7. Forduljon a(z) első útra jobbra a(z) **Hegyalja út** útra
Kb. 1 perc



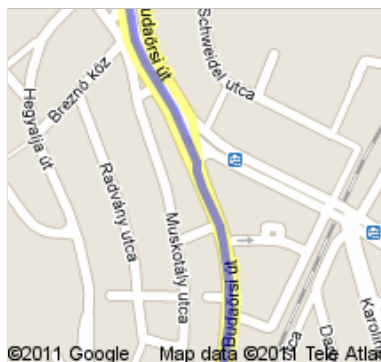
menjen 240 m
összesen 2,0 km

8. Haladjon tovább erre: **BAH csomóponti felüljáró**
Kb. 1 perc



menjen 750 m
összesen 2,8 km

9. Tovább a következőre: **Budaörsi út**
Kb. 2 perc



menjen 2,1 km
összesen 4,9 km

10. Tovább a következőre: **E71/M1/M7 (Balaton/Győr/ Bécs - Wien irányába mutató jelek)**
Haladjon tovább itt: M1
Részben fizetős út
Kb. 8 perc




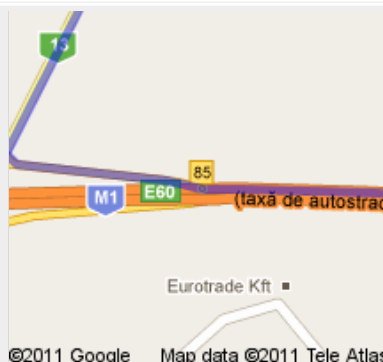
menjen 11,6 km
összesen 16,5 km

11. Tovább a következőre: **E60**
Részben fizetős út
Kb. 34 perc




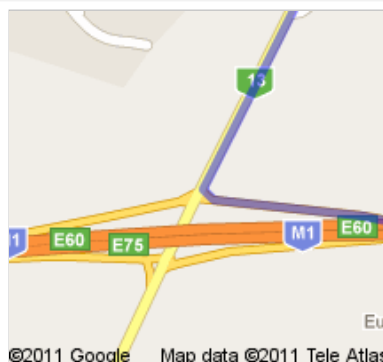
menjen 68,1 km
összesen 84,6 km

-  12. Hajtson ki a(z) **85.** számú kijáratnál **13** felé **Komárom** irányába
Fizetős út



menjen 350 m
összesen 85,0 km

-  13. Forduljon jobbra itt: **Út száma: 13**
Menjen keresztül 1 körforgalmon
Belépés ide: Szlovákia
Kb. 9 perc



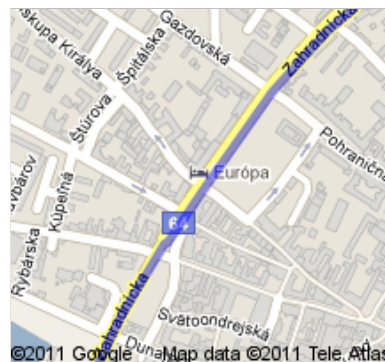
menjen 8,8 km
összesen 93,7 km

14. Tovább a következőre: **Zahradnícka**
Kb. 1 perc



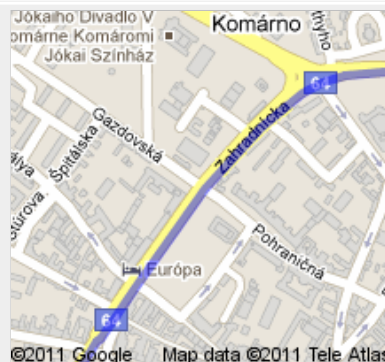
menjen 1,0 km
összesen 94,7 km

15. Tovább a következőre: **Námestie generála Milana Rastislava Štefánika**



menjen 210 m
összesen 94,9 km

16. Tovább a következőre: **Zahradnícka**



menjen 290 m
összesen 95,2 km

17. Tovább a következőre: **Rákócziho**
Kb. 1 perc



menjen 700 m
összesen 95,9 km

18. Tovább a következőre: **Novozámocká cesta**



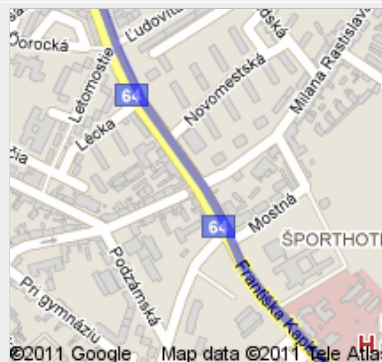
menjen 400 m
összesen 96,3 km

19. Tovább a következőre: **Út száma: 63/Út száma: 64**
Haladjon tovább itt: Út száma: 64
Menjen keresztül 1 körforgalmon
Kb. 30 perc



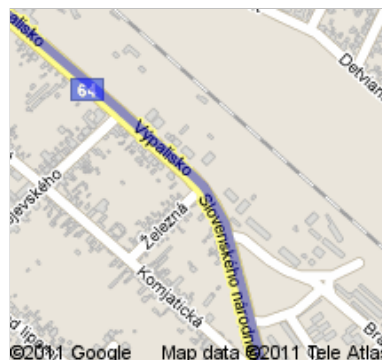
menjen 28,6 km
összesen 125 km

20. Tovább a következőre: **Slovenského národného povstania**
Kb. 2 perc



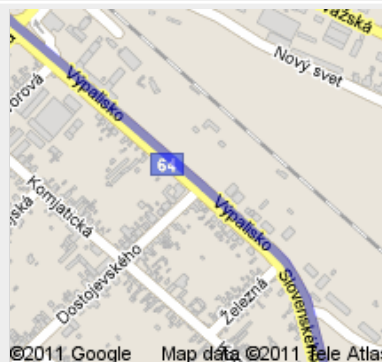
menjen 1,2 km
összesen 126 km

21. Tovább a következőre: **Výpalisko**



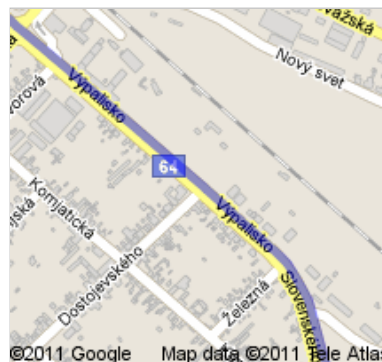
menjen 200 m
összesen 126 km

22. Haladjon tovább erre: **Dostojevského**



menjen 5 m
összesen 126 km

23. Tovább a következőre: **Výpalisko**



menjen 350 m
összesen 127 km

24. Haladjon tovább erre: **Út száma: 64**
Kb. 15 perc



menjen 16,7 km
összesen 143 km

25. Haladjon tovább erre: **Partizánska**



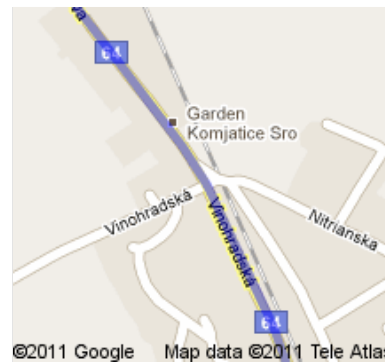
menjen 400 m
összesen 144 km

26. Haladjon tovább erre: **Vinohradská**
Kb. 1 perc



menjen 950 m
összesen 145 km

27. Tovább a következőre: **Fučíkova**



menjen 550 m
összesen 145 km

28. Tovább a következőre: **Út száma: 64**
Kb. 22 perc



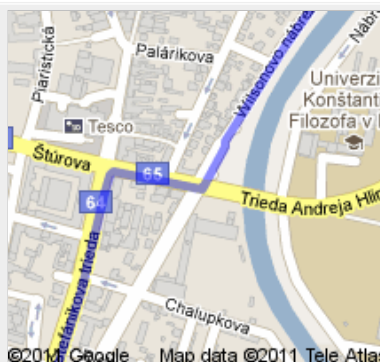
menjen 17,6 km
összesen 163 km

➔ 29. Forduljon jobbra itt: **Štúrova**



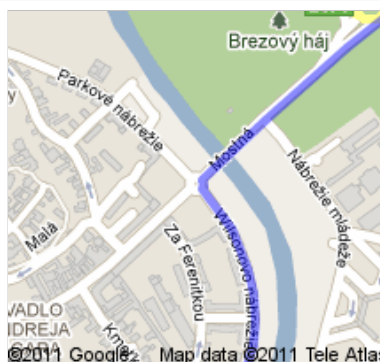
menjen 160 m
összesen 163 km

↶ 30. Forduljon balra itt: **Wilsonovo nábrežie**
Kb. 2 perc



menjen 1,2 km
összesen 164 km

31. A körforgalmat a(z) **1.** kijáraton hagyja el erre: **Mostná**



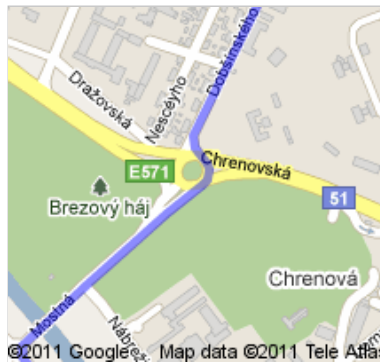
menjen 170 m
összesen 164 km

32. Tovább a következőre: **Napervillská**



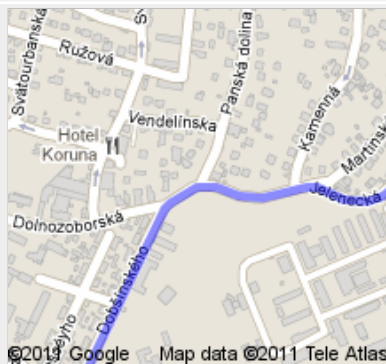
menjen 280 m
összesen 165 km

33. A körforgalmat a(z) **2.** kijáraton hagyja el erre:
Dobšínského
Kb. 1 perc



menjen 500 m
összesen 165 km

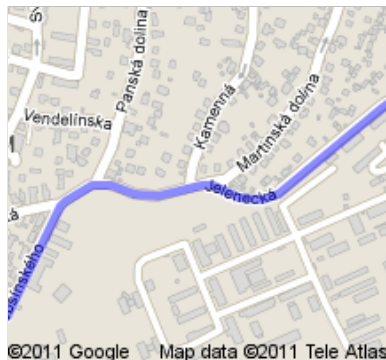
34. Tovább a következőre: **Jelenecká**



menjen 190 m
összesen 165 km



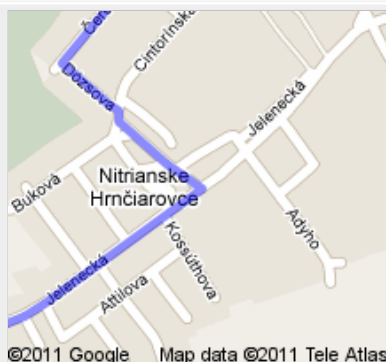
35. Enyhén jobbra ezen maradva: **Jelenecká**
Kb. 4 perc



menjen 2,0 km
összesen 167 km



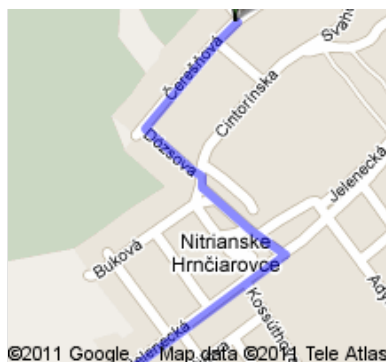
36. Forduljon balra itt: **Dózsova**
Kb. 1 perc



menjen 190 m
összesen 167 km



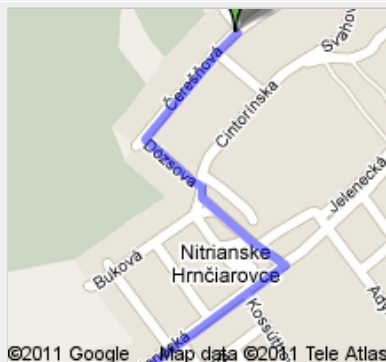
37. Forduljon jobbra ezen maradva: **Dózsova**



menjen 19 m
összesen 167 km

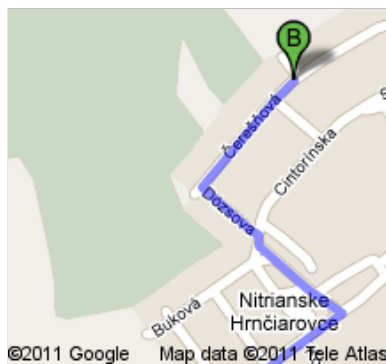


38. Forduljon a(z) első útra balra a(z) **Dózsova** úton maradva

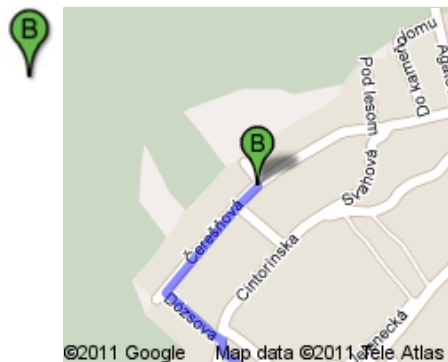


menjen 130 m
összesen 168 km

➤ 39. Forduljon jobbra itt: **Čerešňová**
A cél balra lesz
Kb. 1 perc



menjen 250 m
összesen 168 km



Čerešňová 33, Nitrianske Hrnčiarovce, Szlovákia

Ezek az útvonalak csak tervezési célokat szolgálnak. Előfordulhat, hogy építkezések, közlekedési vagy időjárási körülmények, illetve egyéb okok miatt a valóság nem egyezik meg a térkép eredményeivel. Az útvonal tervezésekor legyen tekintettel ezekre a lehetőségekre is. Az út során vegye figyelembe az összes jelzőtáblát és tájékoztatót.

Térképadatok ©2011 Tele Atlas