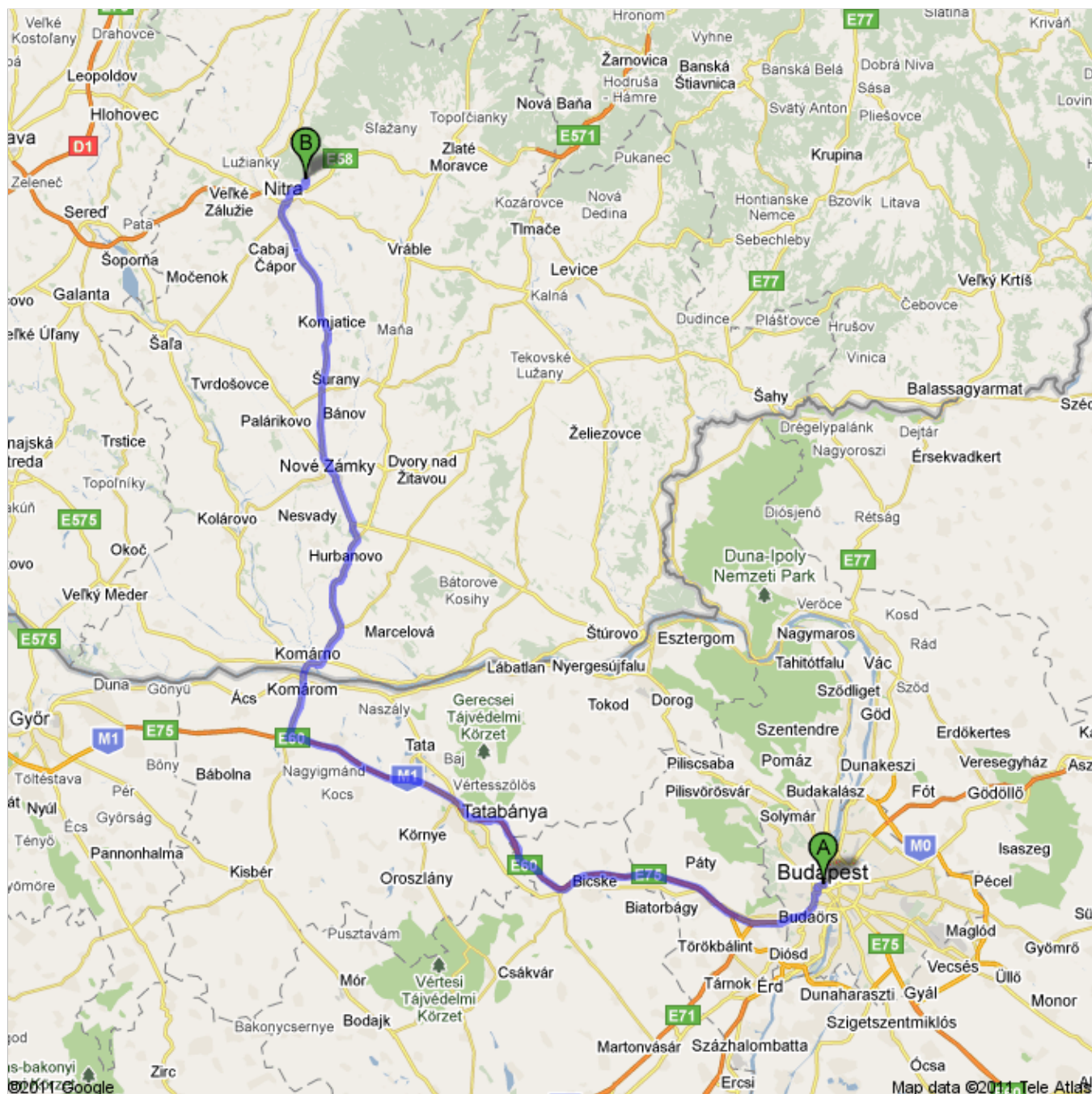


















**Útvonal ehhez: Čerešňová 33, Nitrianske Hrnčiarovce, Szlovákia**  
**168 km – körülbelül 2 óra 28 perc**

Nyitragerencsén a Čerešňová (Cseresznye utca) 33.-nál balra fordulva a Jahodová (Eper utca 2.) alatt találjátok meg a P.Mobil Rockmúzeumot, előtte nagy parkolóval.



 Budapest, Magyarország

1. Haladjon **északnyugat** felé **Fő utca** irányába menjen 77 m  
összesen 77 m
-  2. Hagyja el a körfogalmat erre: **Clark Ádám tér** menjen 400 m  
összesen 500 m
3. Tovább a következőre: **Alagút utca**  
Kb. 1 perc menjen 180 m  
összesen 700 m
4. Haladjon tovább erre: **Krisztina tér** menjen 110 m  
összesen 800 m
5. Tovább a következőre: **Mészáros utca** menjen 260 m  
összesen 1,0 km
-  6. Forduljon balra ezen maradva: **Mészáros utca**  
Kb. 1 perc menjen 750 m  
összesen 1,8 km
-  7. Forduljon a(z) első útra jobbra a(z) **Hegyalja út** útra  
Kb. 1 perc menjen 240 m  
összesen 2,0 km
8. Haladjon tovább erre: **BAH csomóponti felüljáró**  
Kb. 1 perc menjen 750 m  
összesen 2,8 km
9. Tovább a következőre: **Budaörsi út**  
Kb. 2 perc menjen 2,1 km  
összesen 4,9 km
10. Tovább a következőre: **E71/M1/M7 (Balaton/Győr/Bécs - Wien irányába mutató jelek)**  
Haladjon tovább itt: M1  
**Részben fizetős út**  
Kb. 8 perc menjen 11,6 km  
összesen 16,5 km
11. Tovább a következőre: **E60**  
**Részben fizetős út**  
Kb. 34 perc menjen 68,1 km  
összesen 84,6 km
-  12. Hajtson ki a(z) **85.** számú kijáratnál **13** felé **Komárom** irányába  
**Fizetős út** menjen 350 m  
összesen 85,0 km
-  13. Forduljon jobbra itt: **Út száma: 13**  
Menjen keresztül 1 körforgalmon  
**Belépés ide: Szlovákia**  
Kb. 9 perc menjen 8,8 km  
összesen 93,7 km
14. Tovább a következőre: **Zahradnícka**  
Kb. 1 perc menjen 1,0 km  
összesen 94,7 km
15. Tovább a következőre: **Námestie generála Milana Rastislava Štefánika** menjen 210 m  
összesen 94,9 km
16. Tovább a következőre: **Zahradnícka** menjen 290 m  
összesen 95,2 km
17. Tovább a következőre: **Rákócziho**  
Kb. 1 perc menjen 700 m  
összesen 95,9 km
18. Tovább a következőre: **Novozámocká cesta** menjen 400 m  
összesen 96,3 km
19. Tovább a következőre: **Út száma: 63/Út száma: 64**  
Haladjon tovább itt: Út száma: 64  
Menjen keresztül 1 körforgalmon  
Kb. 30 perc menjen 28,6 km  
összesen 125 km

20. Tovább a következőre: <b>Slovenského národného povstania</b> Kb. 2 perc	menjen 1,2 km összesen 126 km
21. Tovább a következőre: <b>Výpalisko</b>	menjen 200 m összesen 126 km
22. Haladjon tovább erre: <b>Dostojevského</b>	menjen 5 m összesen 126 km
23. Tovább a következőre: <b>Výpalisko</b>	menjen 350 m összesen 127 km
24. Haladjon tovább erre: <b>Út száma: 64</b> Kb. 15 perc	menjen 16,7 km összesen 143 km
25. Haladjon tovább erre: <b>Partizánska</b>	menjen 400 m összesen 144 km
26. Haladjon tovább erre: <b>Vinohradská</b> Kb. 1 perc	menjen 950 m összesen 145 km
27. Tovább a következőre: <b>Fučíkova</b>	menjen 550 m összesen 145 km
28. Tovább a következőre: <b>Út száma: 64</b> Kb. 22 perc	menjen 17,6 km összesen 163 km
 29. Forduljon jobbra itt: <b>Štúrova</b>	menjen 160 m összesen 163 km
 30. Forduljon balra itt: <b>Wilsonovo nábrežie</b> Kb. 2 perc	menjen 1,2 km összesen 164 km
31. A körforgalmat a(z) <b>1.</b> kijáraton hagyja el erre: <b>Mostná</b>	menjen 170 m összesen 164 km
32. Tovább a következőre: <b>Napervillská</b>	menjen 280 m összesen 165 km
33. A körforgalmat a(z) <b>2.</b> kijáraton hagyja el erre: <b>Dobšínského</b> Kb. 1 perc	menjen 500 m összesen 165 km
34. Tovább a következőre: <b>Jelenecká</b>	menjen 190 m összesen 165 km
 35. Enyhén jobbra ezen maradva: <b>Jelenecká</b> Kb. 4 perc	menjen 2,0 km összesen 167 km
 36. Forduljon balra itt: <b>Dózsova</b> Kb. 1 perc	menjen 190 m összesen 167 km
 37. Forduljon jobbra ezen maradva: <b>Dózsova</b>	menjen 19 m összesen 167 km
 38. Forduljon a(z) első útra balra a(z) <b>Dózsova</b> úton maradva	menjen 130 m összesen 168 km
 39. Forduljon jobbra itt: <b>Čerešňová</b> A cél balra lesz Kb. 1 perc	menjen 250 m összesen 168 km
 Čerešňová 33, Nitrianske Hrnčiarovce, Szlovákia	

Ezek az útvonalak csak tervezési célokat szolgálnak. Előfordulhat, hogy építkezések, közlekedési vagy időjárási körülmények, illetve egyéb okok miatt a valóság nem egyezik meg a térkép eredményeivel. Az útvonal tervezésekor legyen tekintettel ezekre a lehetőségekre is. Az út során vegye figyelembe az összes jelzőtáblát és tájékoztatót.

Térképadatok ©2011 Tele Atlas